

Le CLD en bref...

Centre Local de Développement des Sources

Juillet 2010

Ce bulletin relate la démarche de consultation dans la MRC des Sources pour la sauvegarde des Trois-Lacs. Collaboration spéciale: Mme Manon Couture, chargée de projet à COPERNIC.

Une démarche pour sauver les Trois-Lacs

Face à la détérioration de la qualité de l'eau de leur lac, les résidents des Trois-Lacs ont initié des démarches afin de contrer l'eutrophisation accélérée qu'il subit depuis quelques années.

Ces démarches ont amené les résidents à proposer un projet de restauration qui consiste à draguer les sédiments. Le projet de restauration a conduit à un processus de consultations publiques menées par le Bureau d'audiences publiques sur l'environnement (BAPE).

Les recommandations issues du rapport du BAPE ont porté sur la réalisation d'un Plan directeur de l'eau à l'échelle du bassin versant des Trois-Lacs. C'est ainsi que COPERNIC, la **Corporation pour la promotion de l'environnement de la rivière Nicolet**, s'est alliée à la Régie intermunicipale de préservation et de restauration des Trois-Lacs pour la réalisation d'un plan directeur spécifique au bassin versant des Trois-Lacs.



COPERNIC (Corporation pour la promotion de l'environnement de la rivière Nicolet)

COPERNIC est un organisme de bassin versant mandaté par le ministère du Développement Durable de l'Environnement et des Parcs du gouvernement du Québec depuis l'automne 2002 pour la gestion de l'eau.

Issu de la Politique nationale de l'eau, son mandat est de promouvoir la gestion intégrée des ressources du bassin versant de la rivière Nicolet et du bassin versant de Baie-du-Febvre afin de favoriser la protection et la mise en valeur du milieu hydrique et la pérennité économique de ses usages au moyen, entre autres, de la concertation.



Karine Dauphin,
directrice générale COPERNIC



Manon Couture, chargée de projet Bassin versant

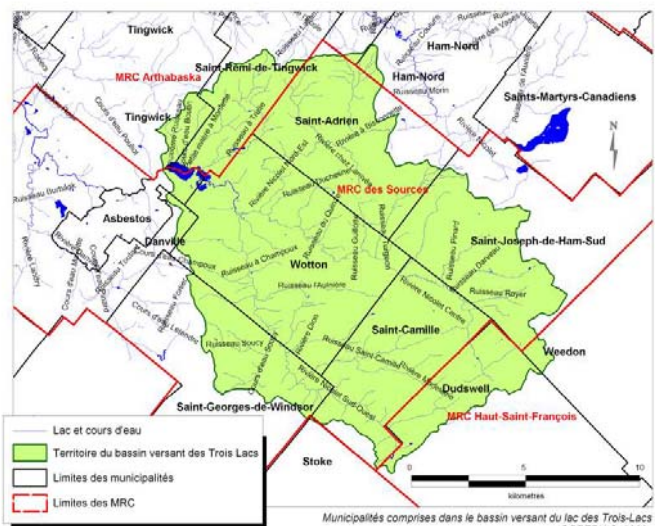
Qu'est-ce qu'un Bassin versant?

Un bassin versant est un territoire délimité par l'écoulement naturel de l'eau.

Il comprend l'eau de surface et souterraine qui y coule en permanence. L'eau de pluie, comme celle des rivières, s'écoule du haut des monts vers le creux des vallées, soit de l'amont vers l'aval. C'est en reliant les points hauts des monts que le territoire d'un bassin versant est tracé. Ces limites se nomment « lignes de partage des eaux ».

L'eau se dirige vers l'embouchure du bassin et emporte sur son passage les sédiments (particules du sol) et les matières dissoutes.

Les Trois-Lacs drainent un territoire de plus de 510 km². Le bassin versant des Trois-Lacs comprend un réseau de 271 kilomètres de cours d'eau, réseau qui se déverse dans les Trois-Lacs.



Le CLD en bref...

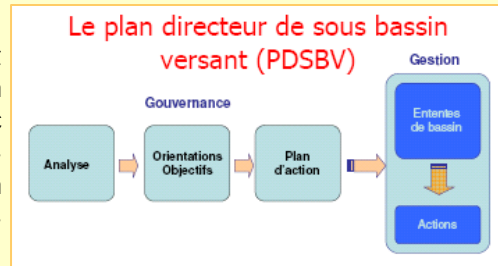
Centre Local de Développement des Sources

Juillet 2010

70 % de la planète est recouverte d'eau, dont 97,5% est salée et seulement 2,5% de cette eau est douce (potable). Le Canada à lui seul représente 20% des eaux douces du globe et le Québec détient 3% de la réserve mondiale d'eau douce.

Qu'est-ce qu'un Plan directeur de bassin versant?

C'est un document de référence ayant pour but de produire et d'implanter un plan d'action adapté au territoire en question et permettre de résoudre les problématiques touchant le lac (MDDEP, 2007). Lors de la réalisation de ce document, les intervenants sur le territoire sont consultés afin de décider d'un plan d'action final qui fera consensus pour les prochaines années à venir.



La concertation sur le Plan d'action

Lors d'une première rencontre avec la Table de concertation des Trois-Lacs, organisée en collaboration avec la Régie intermunicipale de préservation et de restauration des Trois-Lacs, COPERNIC a présenté le projet de Table de concertation. Des discussions ont suivi sur la forme que les prochaines rencontres devaient prendre.

Création des comités consultatifs

Afin de consulter et établir un plan d'action concerté, il a été de mise de former des comités consultatifs en fonction de divers aspects touchant les Trois-Lacs:

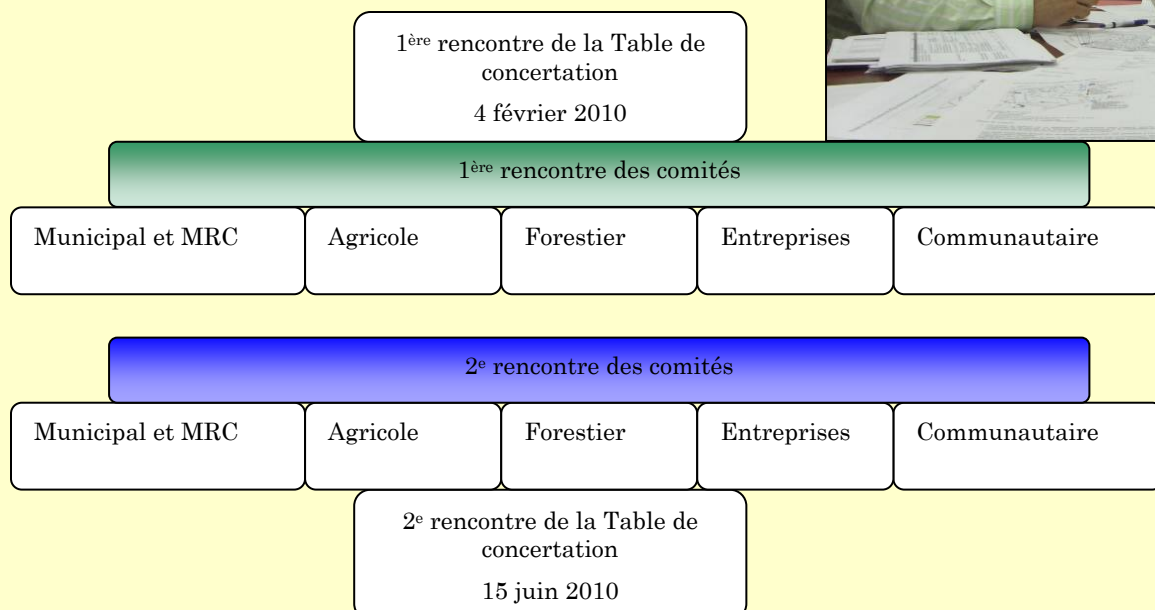
- ◊ Comité Municipal et MRC
- ◊ Comité Agricole
- ◊ Comité Forestier
- ◊ Comité Entreprises
- ◊ Comité Communautaire



Quelques participants lors de la 1ère rencontre, 4 février 2010

Organigramme des rencontres

Deux (2) séries de rencontres ont réuni les différents comités pour discuter des actions à envisager selon leur secteur et leur champs d'intervention respectif. Ces rencontres ont permis de sensibiliser à l'importance de chacune des interventions et de mobiliser les intervenants pour la sauvegarde du plan d'eau.



Le CLD en bref...

Centre Local de Développement des Sources

Juillet 2010

Passer à l'action... tous ensemble!

La dernière rencontre

La dernière rencontre, tenue à Wotton le 15 juin, visait à réunir tous les intervenants pour atteindre un consensus entre les différents comités sur les actions à entreprendre. À l'occasion de cette rencontre, COPERNIC a procédé aux premières signatures d'ententes avec des organismes:

1. La réalisation de diagnostics spécialisés d'érosion de la zone prioritaire en phosphore de l'amont de la rivière Nicolet Sud-Ouest;
2. L'organisation d'une formation continue des exploitants agricoles sur l'érosion;
3. La tenue d'une campagne de signatures d'ententes volontaires de revégétalisation des bandes riveraines des propriétaires visés par les travaux de restauration et le suivi de la signature de quelques résidents qui s'engagent à augmenter leur bande riveraine.



Caroll McDuff, président de Copernic, Stéphanie Durand du Réseau agriconseils et Marie-Ève Tanguay, conseillère au Club Agroenvironnemental de l'Estrie

En conclusion

Grâce aux efforts de la communauté résidente du secteur des Trois-Lacs, le milieu se mobilise pour agir. Outre le projet de restauration des Trois-Lacs, des actions ont été posées à l'échelle du bassin versant par des acteurs clés:

- ◊ Des secteurs précis ont été caractérisés, ce qui permet d'identifier précisément les problématiques locales;
- ◊ Des projets de stabilisation ont été mis en place et d'autres sont à venir;
- ◊ Des fosses de sédimentation ont été creusées pour empêcher l'apport de sédiments dans le lac;
- ◊ Des zones prioritaires ont été fixées afin d'éliminer à la source l'enrichissement et l'érosion d'origine agricole;
- ◊ Le secteur forestier fournit également du support au moyen de subventions qui encouragent de bonnes pratiques forestières.

Carol McDuff, Marc Letendre (conseiller à la Coopérative des Beaux Champs) et Roberto Toffoli (conseiller au Mapa Estrie)



Caroll McDuff, en compagnie de membres de l'Association des résidents des Trois-Lacs



Caroll McDuff, et Réjean Gouin, président de l'Association des résidents des Trois-Lacs

Des partenariats et des actions se réaliseront bientôt, consultez le site internet de COPERNIC:

<http://www.copernicinfo.qc.ca>

Lien vers le bassin versant des Trois-Lacs :

http://www.copernicinfo.qc.ca/contenu/gestion_sous_bassin_versant_3_Lacs.html

Lien vers le Mémoire déposé après les audiences du BAPE:

http://www.bape.gouv.qc.ca/sections/mandats/Trois_Lacs/documents/AV3.pdf

CLD des Sources: www.clddessources.com

Portail estrien: www.estrie05.com